














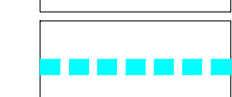





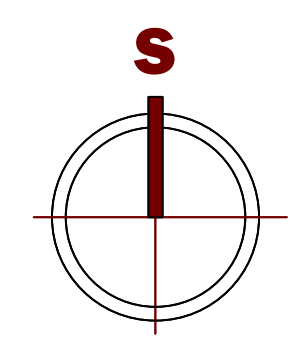


**LEGENDA:**

-  GRANICA OBUHVATA PLANA P = 553 ha
  -  GRANICA GRADEVINSKOG ZEMLJIŠTA
  -  AUTOBUSNI KOLODVOR
  -  KAMIONSKI TERMINAL I PARKIRALIŠTE
  -  RIJEČNO PUTNIČKO PRISTANIŠTE
  -  SPORTSKA LUKA
  -  MEĐUNARODNI CESTOVNI GRANIČNI PRIJELAZ
  -  BENZINSKA POSTAJA
  -  UREĐAJ ZA PREČIŠĆAVANJE OTPADNIH VODA
  -  MJERNO-REDUKCIJSKA STANICA ZA DISTRIBUCIJU PLINA
  -  PROSTOR ZA UREĐAJ ZA PREČIŠĆAVANJE OTPADNIH VODA
  -  VODENA POVRŠINA
  -  RIJEKA SAVA
  -  GRANICA VODNOG DOBRA
  -  OBRADA I DISTRIBUCIJA VODE
- 
- |  |  |                           |
|--|--|---------------------------|
| <b>POSTOJEĆE</b>   | <b>PLANIRANO</b>   |                           |
|   |   | VODOVODNA MREŽA           |
|   |   | INDUSTRIJSKI VOD-ukida se |
|  |  | INDUSTRIJSKI VOD          |



**IZMJENA I DOPUNA  
URBANISTIČKOG PLANA  
ORAŠJE  
VODOOPSKRBA**