







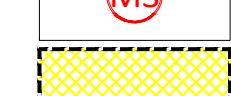



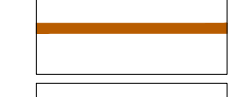
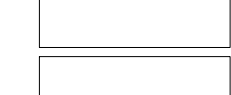



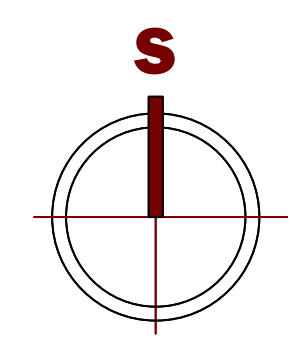


LEGENDA:

-  GRANICA OBUHVATA PLANA P = 553 ha
-  GRANICA GRADEVINSKOG ZEMLJIŠTA
-  AUTOBUSNI KOLODVOR
-  KAMIONSKI TERMINAL I PARKIRALIŠTE
-  RIJEČNO PUTNIČKO PRISTANIŠTE
-  SPORTSKA LUKA
-  MEĐUNARODNI CESTOVNI GRANIČNI PRIJELAZ
-  BENZINSKA POSTAJA
-  UREĐAJ ZA PREČIŠĆAVANJE OTPADNIH VODA
-  MJERNO-REDUKCIJSKA STANICA ZA DISTRIBUCIJU PLINA
-  MJERNO-REDUKCIJSKA STANICA SA POVRŠINOM ZA IZGRADNJU

POSTOJEĆE PLANIRANO

-   MAGISTRALNI PLINOVOD
-   GLAVNI DISTRIBUCIJSKI PLINOVOD
-   DISTRIBUCIJSKI PLINOVOD



**IZMJENA I DOPUNA
URBANISTIČKOG PLANA
ORAŠJE**

PLIN

Grafički prilog:	PLIN	
Faza izrade:	- NACRT -	Rukovodilac radnog tima: Goran Dimtrić, dipl.inž.arh.
Nosilac pripreme:		Odgovorni planer: Goran Dimtrić, dipl.inž.arh.
SLUŽBA PROSTORNOG UREĐENJA I IMOVINSKO-PRAVNIH POSLOVA		Izrada priloga: Snežana Zimnja, dipl.inž.mas. Marjica Nježić, dipl.inž.mas.
		Direktor: Snežana Mrđa Badža, dipl.inž.arh.



URBIS CENTAR d.o.o. BANJA LUKA
septembar / rujan, 2022. godine

PRILOG BR.: 08.
RAZMJERA 1:5000

M.P.